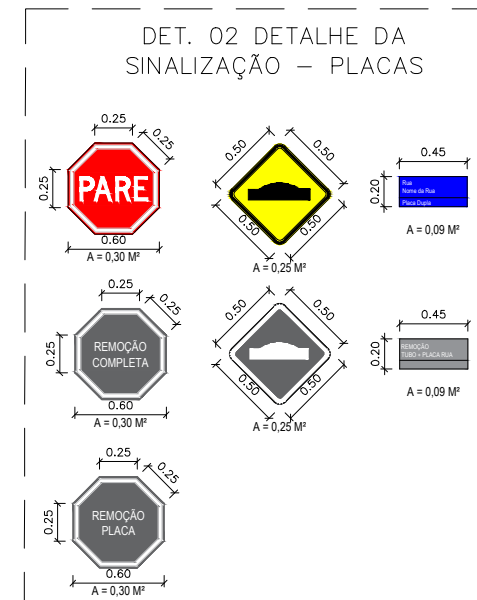
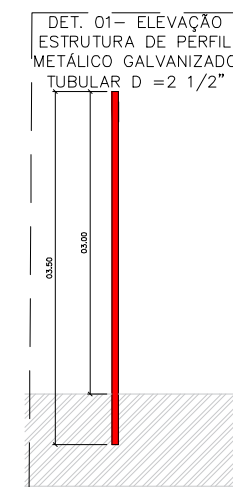
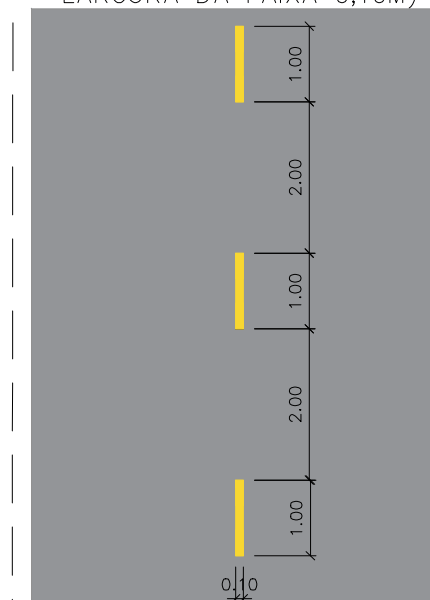



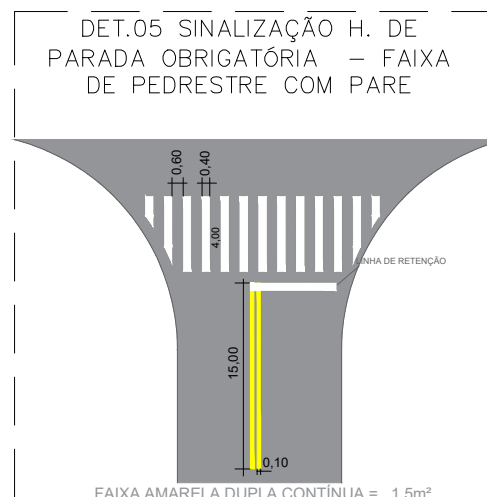
SINALIZAÇÃO HORIZONTAL DA LOMBADA
 TRECHOS 05, 06 E 07.



DET 03 - SINALIZAÇÃO: FAIXA TRACEJADA (TRACEJADO 1:2 LARGURA DA FAIXA 0,10M)



	Placa de Identificação de Parada Obrigatória a ser instalada - 0,30m ²
	Placa Dupla de Identificação de Rua a ser instalada - 0,09m ² cada
	Placa de Identificação de Lombada a ser instalada - 0,25 m ²
	Placa de Identificação de Parada Obrigatória a ser removida com o suporte metálico - 0,30m ²
	Placa de Identificação de Lombada a ser removida com o suporte metálico - 0,25m ²
	Placa Dupla de Identificação de Rua a ser removida com o suporte metálico - 0,09m ²
	Poço de Visita Existente
	Embutadura (região de recapeamento a somar) com áreas variáveis detalhadas por trecho
	Embutadura (região de recapeamento a subtrair)
	DET. 01 - Suporte de perfil metálico galvanizado tubular diâmetro 2 1/2" - Remover e Colocar novo
	DET. 01 - Suporte de perfil metálico galvanizado tubular diâmetro 2 1/2" - Colocar novo
	DET. 01 - Suporte de perfil metálico galvanizado tubular diâmetro 2 1/2" - Remover



PREFEITURA MUNICIPAL DE SANTO ANTÔNIO DE POSSE
 Praça Chafia Baracat, 351 - Vila Esperança CNPJ: 45.331.196/0001-35

Projeto / Obra:
 RECAPEAMENTO ASFÁLTICO E SERVIÇOS COMPLEMENTARES (SINALIZAÇÃO VIÁRIA E ACESSIBILIDADE) NA RUA NARCISA DE ABREU SOARES E OUTRAS

Local:
 Bairro Pedra Branca

Título:
 PLANTA DE IMPLANTAÇÃO

ASSINATURAS

José Ricardo Cortez
 Prefeito Municipal

Ronaldo Aparecido Ferreira
 Aprovação do projeto - Responsável Técnico:
 CREA 5070011750-SP
 O.T. 000000000

Folha:
 02/02
 ESCALA INDICADA